

Skala 2012



V2.5-111218/2-tosc

Skala 2012

Založil:
Slovenski gorniški klub Skala

Uredniki:
France Sevšek, Janez Mežan, Andrej Herbec,

Sodelavci:
Prostovoljni gorniški vodniki
in člani vseh gorniških klubov Skale

Oblikovanje besedila:
France Sevšek

Oblikovanje priložnostnih znakov:
Andrej Kelenc – Paro

Fotografije so delo avtorjev prispevkov, urednika zbornika in drugih članov gorniških klubov.
Zgodovinske fotografije so iz arhiva urednika zbornika, arhiva Skale in fototeke Slovenskega planinskega muzeja.

Tisk:
Repovž, d. o. o., Grosuplje

Naklada:
1000 izvodov

Cena: brezplačno

December 2011

ISSN 1855-3001 (tiskana izdaja)
ISSN 1855-301X (spletna izdaja)



Lani je Skala praznovala svojo 90-letnico, letos pa praznujemo 15. obletnico ustanovitve sodobne Skale. Kljub svoji starosti je Skala zelo aktivna. V tem zborniku so zbrani opisi tur in prireditev, ki jih leta 2012 nameravajo organizirati klubi Skale. Seveda to ni vse. Še marsikaj drugega se bo dogajalo, zato si večkrat oglejte spletne strani Skale in njenih klubov. Upam, da bo vsak, ki sta mu narava in gorski svet blizu, pri nas našel nekaj zase. In če imate kakšen predlog za akcijo ali turo, tega ne obdržite zase, temveč se oglasite svojemu klubu ali vodstvu Skale.

Z gorniškimi pozdravi,

dr. Gregor Gomišček,
predsednik
Slovenskega gorniškega kluba Skala



Slovenski gorniški klub Skala – zveza gorniških klubov

e-pošta: skala@turni-klub-gora.si
spletne strani: www.skala.turni-klub-gora.si

davčna številka: 94156590
matična številka: 1202898
TRR: 02222-0091003417 pri Novi Ljubljanski banki

datum ustanovitve: 2. februar 1921
datum ustanovitve po Zakonu o društvih: 23. junij 1997

Organi Skale

(izvoljeni na skupščini Skale 29. 11. 2011)

Upravni odbor

predsednik: Gregor Gomišček
podpredsednik: France Sevšek (TK Gora)
podpredsednik: Darko Korbar (Klub gorskih kolesarjev Volja)
član: Bojan Pograjc (GK Dr. H. Tuma)
član: Mitja Šavli (GK Gornjesoške doline)
član: Julij Ulčar (GK Karavanke)
tajnik in blagajnik: Marjan Perme (GK Limberk)

Nadzorni odbor

predsednik: Anton Žunter (GK Savinjske doline)
član: Tomaž Mis (GK Jakob Aljaž)
član: Janez Mežan (GK Limberk)
član: Franci Jesenik (GK Karavanke)
član: Aljoša Belingar (TK Gora)

Častno razsodišče

predsednik: France Urbanija (GK dr. H. Tuma)
član: Alojz Gašperčič (GK Gornjesoške doline)
član: Janez Kocjan (GK Jakob Aljaž)
član: Bojan Okrogar (GK Savinjske doline)
član: Vladimir Cindro (Klub gorskih kolesarjev Volja)

Častni predsednik: Anton Jeglič

KLUBI SKALE

(naslov, elektronski naslov, spletna stran, predsednik, tajnik)

1. GK Dr. Henrik Tuma, Kolodvorska 18a, 1000 Ljubljana, 01 4322191
Bojan Pograjc, 031 363 549, bojan.pograjc@siol.net
Aljoša Belingar, 051 317 368, aljosab@siol.net
2. GK Savinjske doline, Luče 106, 3334 Luče
gorniski_klub.luce@t-1.si
Tonč Žunter, 031 333 776, tonc.zunter@siol.net
Bojan Okrogar, 031 382 295, bojan.okrogar@t-1.si
3. Turni klub Gora, Ulica bratov Učakar 44, 1000 Ljubljana
tkgora@turni-klub-gora.si, www.turni-klub-gora.si
France Sevšek, 041 557 029, france@turni-klub-gora.si
Aljoša Belingar, 051 317 368, aljosab@siol.net
4. GK Jakob Aljaž, Cesta komandanta Staneta 12, 1215 Medvode
gorniki@yahoo.com, www.geocities.com/gorniki/gorniki.html
Tomaž Mis, 041 368 956, tomaz.mis@evj-kabel.net
Toni Kozole
5. GK Karavanke, M. Tita 81, 4270 Jesenice
Julij Ulčar, 04 586 20 11
Franci Jesenik, 04 533 37 45
6. GK Gornjesoške doline, Žaga 2, 5224 Srpenica
Mitja Šavli, 031 325938
Marijan Svetičič, 031 227 347, marijansveticic@email.si
7. GK Limberk, Taborska 1, 1290 Grosuplje
Marjan Perme, 031 352 046, marjan.perme@gmail.si
Janez Mežan, 041 395 001, janezmezan@gmail.com
8. GK Vrhnika, Tržaška 25, 1360 Vrhnika
Peter Mausar, 031 354 788, demm@siol.net
9. Klub gorskih kolesarjev – Volja, Ob Ljubljani 42, 1000 Ljubljana
klubgk@email.si, www.kgkvolja.si
Darko Korbar, 041 787 202, darko.korbar@ijs.si
Vladimir Cindro, 041 424 868, vladimir.cindro@ijs.si

BRUNARICA NA MANGARTSKI PLANINI (1307 m)

V dolini Mangartskega potoka je bila zgrajena planina, znana že davnega leta 1542. Planina je med zadnjimi ovčjimi planinami na Bovškem. Potem, ko jo je leta 2000 skoraj odnesel drobirski plaz, ki je opustošil Log pod Mangartom, je znova oživela. Približno tristoglava čreda drobnice se pase visoko v strminah Mangarta, sir in skuto pa prodajajo v stanu na planini. Planina leži ob naši najvišje speljani, dvanajst kilometrov dolgi, cesti, ki vodi skozi več predorov na 2072 m visoko Mangartsko sedlo. Gradnja ceste je potekala dve leti brez prekinitve, dela niso zastala niti pozimi, končali pa so jo leta 1938.

V šestdesetih letih je začelo Soško gozdno gospodarstvo na tem območju izkoriščati gozdno maso kvalitetnega smrekovega in bukovega lesa. Za svoje delavce so postavili na planini brunarico, ki so jo uporabljali do osemdesetih let prejšnjega stoletja, potem pa je objekt sameval in počasi



propadal. Še dobro, da so v tem času zamenjali strešno kritino in na novo pozidali dimnik.

Za 25. junij 2011 je naš klub planiral vzpon na Skalo (2133 m) in Mangart (2679 m), po povratku pa gorniško srečanje na Mangartski planini. V decembru 2010 je tako prišlo do zamisli, da bi GK prevzel brunarico na planini v upravljanje. Ker smo dobili zagotovila za denarna sredstva (1.400 EUR) za nabavo materiala, smo z aktivnostmi nadaljevali. V januarju 2011 je sledil prvi ogled brunarice in z njim tudi prvo razočaranje zaradi njenega stanja. Na občnem zboru smo sklenili, da gremo v najem in s tem tudi v popravilo in ureditev spodnjih prostorov. Nadaljevali smo z dogovorom z Zavodom za gozdove v Bovcu, Tolminu in Ljubljani ter v maju zaključili s podpisom najemne pogodbe, še prej pa je bil narejen zapisnik o trenutnem stanju brunarice.

Prva skupna delovna akcija GK je bila določena za 7. maj. Do takrat je bilo treba nabaviti ves potreben material, pred tem pa očistiti cesto, da smo sploh lahko prišli s tovornjakom do planine. Do 25. junija smo v glavnem z deli v spodnjih prostorih zaključili, za kar je bilo opravljenih



380 ur prostovoljnega dela. Z darili še nekaterih posameznikov smo pokrili v celoti materialne stroške v višini 1.700 EUR. Pohvaliti velja nekaj članov GK, ki so v tem obdobju prispevali veliko svojega časa, poleg tega pa prevozili na stotine kilometrov.

V letu 2012 nas čaka še urejanje zgornjih prostorov, kjer bo več možnosti za prenočitve.

Naš gorniški klub je usposobil ta objekt tudi z namenom, da bi omogočil članom in družinam vseh gorniških klubov Skale, da se za dalj časa in tudi ceneje zadržijo v najzahodnejših, čudovitih predelih naše domovine.

Mitja Šavli
za Gorniški klub Gornjesoške doline



Katalog muzejske razstave
TRDEN KAKOR SKALA
ob 90-letnici ustanovitve Turistovskega kluba Skala

Avtorica: *Elizabeta Gradnik*

Sodelavci: *France Malešič, dr. France Sevšek, mag. Bojan Pograjc*

Slikovno gradivo: *Fototeka Slovenskega planinskega muzeja Mojstrana, arhiv Slovenskega gorniškega kluba Skala, Rotija Badjura, Igor Smolej, Katarina Kham*

Predmetno gradivo: *Slovenski planinski muzej Mojstrana, Slovenski gorniški klub Skala, Miha Kajzelj, Katarina Kham, Matej Ravnik*

Obdelava fotografij: *Silvo Kokalj*

Lektoriranje: *Katja Žvan*

Oblikovanje: *Rosje*

Tisk: *Medium d.o.o. Žirovnica, 2000 izvodov, marec 2011*

Izdal: *Slovenski planinski muzej Mojstrana - Gornjesavski muzej Jesenice (zanj Irena Lačen Benedičič)*



Slovenski planinski muzej
SLOVENIAN ALPINE MUSEUM



V sredo, 16. 03. 2011, ob 18.00 uri

*vas vabimo na odprtje in ogled
muzejske razstave*

TRDEN KAKOR SKALA
*ob 90-letnici ustanovitve
Turistovskega kluba Skala.*

Vipadno razdeljeni!

Slovenski planinski muzej • Triglavska cesta 92 • 4201 Mojstrana
Telefon: 041 200 42 31 • e-pošta: info@planinskiemuzej.si • www.planinskiemuzej.si

Naveza za vrbove prihodnosti.

Z dovoljenjem Slovenskega planinskega muzeja objavljamo na naslednjih straneh del besedila iz kataloga razstave ob 90-letnici ustanovitve Skale.

Trden kakor skala



90-letnica ustanovitve
Turistovskega kluba Skala

Trden kakor skala
je slovenski rod,
kvišku kakor skala
vodi naša pot.

(iz skalaške himne, Tone Berlot)

UVOD

Iz družbe idealističnih, celo romantičnih, v gore zaljubljenih, rosno mladih ljudi je v obdobju med obema vojnama nastala močna organizacija – Turistovski klub Skala. Kontinuirane predhodne tradicije ni bilo. Kot alpinisti so se izkazali le redki posamezniki: Valentin Stanič v začetku 19. stoletja,

kasneje France Kadilnik, Franc Setničar, dr. Henrik Tuma, dr. Julius Kugy s svojimi vodniki, ter kot prva, čeprav majhna, skupina prijateljev družine Dren v začetku 20. stoletja. Zato Skalo štejemo za začetnico organiziranega slovenskega alpinizma. Zaradi strogih pogojev za sprejem in članstvo



1

(moralno vedenje, aktivnost v klubu itd.) je šlo za dokaj maloštevilno organizacijo, ki je stremela h kakovosti – leta 1931 je npr. Slovensko planinsko društvo imelo okrog 10.000 članov, Skala s podružnicami pa okrog 300. V mnogih ozirih je bila Skala elitna oziroma ekskluzivna avantgardna organizacija, v kateri je bilo članstvo čast – član pa ni mogel postati kdorsibodi. Postavili so nova etična pravila in vrednote ter vplivali na ves nadaljnji razvoj slovenskega alpinizma in gornišтва.

Skala je bila demokratična, domoljubna in nepolitična organizacija, v kateri so se združevali ljudje različnih socialnih slojev, poklicev, starosti ter političnih, verskih in svetovnih nazorov. Pomembno je bilo edino gorniško delovanje in dosežki. Večina članov se je odlikovala na tem ali onem področju, pogosto so tudi orali ledino. Obdobje delovanja Skale velja za eno najbolj



2



vsestransko bogatih v slovenski gorniški zgodovini. Iz njihovih vrst je izšlo mnogo odličnih alpinistov, smučarjev, sankarjev, gorskih reševalcev, fotografov, literatov, predavateljev in filmskih ustvarjalcev.

Dr. Henrik Tuma je predpostavil, da je ideja neločljiva od dejanja in glede na to v alpinizmu opazal štiri temeljne pojme človeškega udejstvovanja: igro, delo, šport in umetnost – vse to je Skala združevala. V njej je šlo za čudovit preplet mladostniške skrajnosti in zagnanosti, zrele preudarnosti, konkretnih dejanj, estetskih in etičnih teženj ter narodne zavednosti.

Novo mlado vino
je vrelo v pretesnih
starih sodovih.

(dr. MIRA POTOČNIK, 1961)

1. Drenovci – športno-idejni predhodniki skalaslov, na Grintovcu 1911.
2. Dr. Julius Kugy med skalazi, maja 1927.
3. Dr. Henrik Tuma, ideolog Skale. Plezal je že od leta 1873 in kot prvi celovito zajel pojem alpinizma kot skupka vsega delovanja v gorah ter alpinistike kot gorskega športa in dela alpinizma.
4. Dr. Klement Jug, sistematični in najaktivnejši plezalec v prvem obdobju Skale, ki je s svojo alpinistično miselnostjo in plezalskimi dejanji najmočnejše zaznamoval njen razvoj.
5. Joža Čop, osrednja osebnost med plezalci in gorskimi reševalci.
6. Mira Marko Debelak Deržaj, odlična alpinistka, publicistka in predavateljica.
7. Najdlje, od leta 1922 do 1934, je Skalo vodil prof. Janko Ravnik.

USTANOVITEV

Po prvi svetovni vojni se je Slovensko planinsko društvo, ki je pred tem odigralo pomembno vlogo v boju proti germanizaciji, ukvarjalo v glavnem z gospodarskimi problemi, popravilom poškodovanih koč in poti in ni bilo naklonjeno strmi turistiki v skali in snegu. Takšne razmere pa niso ustrezale mladini, ki jo je javnost imenovala »vratolomniki«. O vlogi planinstva je imela

po vsej drugačne nazore in ambicije, koja po nadelanih poteh jim ni več zadoščala. Ker narodni boj ni bil več potreben, so se odprli drugačni, bolj športni pogledi na alpinizem, kulturno udejstvovanje in odnos človek – gora. Nastajale so razne družine, katerih člani so skupaj zahajali v gore in prebirali evropsko alpinistično literaturo (šišenske in ljubljanske oz. žabješke klape, npr. Gad,

Gledano št. 10. Pam sporočamo, da je prvi ustanovni občni zbor Turistovskega kluba "Skala" dne v ponedeljek, na svednico 2. februarja t. l. ob 9. uri dopoldne v Prešernovi sobi restavracije Novi svet, na Gospodarski cesti.
 Prosimo razpisane in točne udeležbe!
 Za pripravljalni odbor:

TURISTOVSKI KLUB "SKALA"

t. o. tajnik, t. o. predsednik

Slovensko planinsko mladeniško društvo Triglav, ustanovljeno že 1917). Trenja med novimi idejami mladih alpinistov in predvojno miselnostjo veljakov v Slovenskem planinskem društvu so spodbudila aktivnosti mladine, ki so po zgledu nemške alpinistike pripeljale do ustanovitve Turistovskega kluba

ba Skala. Že leta 1919 je Jože Tomc - Čepko sklical ljubljansko in šišensko klapo na sestanek, kjer so precizirali društvena pravila, France Rus pa je predlagal ime Skala. Sestajali so se v podstrešni sobici - štiblcu - na ljubljanskem Starem trgu. Ustanovni občni zbor je bil na svečnico, 2. februarja 1921,



v Prešernovi sobi tedanje restavracije Novi svet v Ljubljani. Klub je tedaj štel 23 članov, večinoma dijakov, študentov in trgovskih pomočnikov, starih manj kot 20 let. Sami sebe so v začetku imenovali skalarje, beseda skalaš je v uporabi od leta 1923. Sklenili so sistematično nadaljevati delo dr. Juliusa Kugyja in dr. Henrika Tume, predvsem pa predvojne družčine Dren, ki je že plezala samostojno, brez vodnikov, ter gojila tudi zimsko turistiko, smučanje in fotografijo.

Prilavljalni odbor Turistovskega kluba "Skala" v Ljubljani.

Začasna izkaznica št. 12.

Za gosp. **Metoda Metad**

redni član **stariji višji skalar**

T. K. S.

Drago Zorko t. o. predsednik
France Rus t. o. tajnik

TURISTOVSKI KLUB "SKALA"

1. Vabilo na ustanovni občni zbor 2. februarja 1921; prvi predsednik je bil Drago Zorko, že junija 1921 pa je bil na izrednem občnem zboru za predsednika izvoljen Stane Tominec.
2. France Rus - prvi tajnik TKS
3. Izkaznica pripravljalnega odbora.
4. Metod Badjura - prvi podpredsednik TKS.



SLOVENSKI GORNIŠKI KLUB SKALA



PRISTOPNA IZJAVA

(izjavo izpolnite in jo pošljite na izbrani gorniški klub)

Ime in priimek:

Naslov stalnega bivališča:

Elektronski naslov:

Telefon:

Datum in kraj rojstva:

Dovoljujem zbiranje, hranjenje in uporabo v prijavi navedenih osebnih podatkov za namena delovanja gorniškega kluba in SGK Skala v skladu z Zakonom o varovanju osebnih podatkov.

Postati želim član (ustrezno prekrižaj):

- | | |
|---|---|
| <input type="checkbox"/> Gorniški klub dr. Henrik Tuma | <input type="checkbox"/> Gorniški klub Savinjske doline |
| <input type="checkbox"/> Gorniški klub Karavanke | <input type="checkbox"/> Gorniški klub Limberk |
| <input type="checkbox"/> Gorniški klub Gornjesoške doline | <input type="checkbox"/> Gorniški klub Jakob Aljaž |
| <input type="checkbox"/> Klub gorskih kolesarjev Volja | <input type="checkbox"/> Turni klub Gora |

Izjavljam, da soglašam s spodaj navedenimi načeli in cilji gorništvu in da jih bom podpiral po najboljših močeh:

Gojili bomo slovensko gorniško izročilo v duhu vrednot in tradicije Turistovskega kluba Skala (T.K. Skala) ter:

- uresničevali gorniške dejavnosti, interese, programe in cilje,
- skrbeli za razvoj gorništvu in oblikovali za to potrebne programe,
- sodelovali pri načrtovanju, izgradnji in vzdrževanju gorniških objektov,
- načrtovali in uresničevali gorniške projekte in prireditve,
- sodelovali v prostorskem načrtovanju in uporabi prostora v gorah in gorskih dolinah,
- vzgajali in izobraževali, zlasti mladino, za:
- varnost v gorah na vseh področjih dejavnosti,
- varovanje in prijazen odnos do gorske narave, naravne in kulturne dediščine,
- življenje in preživetje v naravi,
- nadaljevali slovensko gorniško izročilo in krepili spoštovanje gorniških vrednot, še posebno:
- pomoč in tovarištvo,
- ljubezen do domovine in utrjevanje slovenske narodne zavesti,
- kulturo gorništvu,
- poglobljali razumevanje pomena in poslanstva gorništvu ter povezanosti z naravo za fizični in duhovni razvoj posameznika po načelu »zdrav duh v zdravem telesu«.

Kraj, datum in podpis:

NAVODILO ZA IZPOLNJEVANJE ZAHTEVE ZA NAMENITEV DELA DOHODNINE ZA DONACIJE SLOVENSKEMU GORNIŠKEMU KLUBU SKALA

V skladu s 142. členom Zakona o dohodnini – ZDoh-2 (Uradni list RS, št. 117/06, 10/08,78/08) lahko davčni zavezanec rezident zahteva, da se do 0,5% dohodnine, odmerjene po tem zakonu od dohodkov, ki se všttevajo v letno davčno osnovo, nameni za financiranje splošno-koristnih namenov. Davčni zavezanec lahko posameznemu upravičencu nameni 0,1%, 0,2%, 0,3%, 0,4% ali 0,5% dohodnine, seštevek vseh pa ne more presežati 0,5% dohodnine.

Davčni zavezanec lahko da zahtevo za namenitev kadar koli prek sistema eDavki na spletni stani <http://edavki.durs.si>, pisno ali ustno na zapisnik pri davčnem organu.

----- Vzorec obrazca -----

PODATKI O DAVČNEM ZAVEZANCU:

(ime in priimek davčnega zavezanca)

(podatki o bivališču: naselje, ulica, hišna številka)

(poštna številka, ime pošte)

Davčna številka

--	--	--	--	--	--	--	--

(pristojni davčni urad, izpostava)

ZAHTEVA za namenitev dela dohodnine za donacije

Ime oziroma naziv upravičenca	Davčna številka upravičenca	Odstotek (%)
Slovenski gorniški klub Skala – zveza gorniških klubov	94156590	0,5



Ture in prireditve leta 2012



Na naslednjih straneh najdete seznam tur in prireditev, ki jih bodo leta 2012 predvidoma organizirali klubi Skale. Ture so namenjene vsem gornicam in gornikom, neodvisno od članstva v klubih Skale. Udeležba na njih je za vse brezplačna.

Na vseh turah, razen kjer je to posebej navedeno, je poskrbljeno za vodenje, vendar je za svojo varnost odgovoren vsak udeleženec sam. Dolžnost udeležencev ture je, da se pred turo dobro pozanimajo o njeni zahtevnosti in nujni opreми ter se odločijo le za tiste ture, ki jih lahko varno opravijo. Če karkoli ni jasno ali ste v dvomih, se posvetujte z vodnikom ali organizatorjem ture.

Nekateri uporabljeni znaki:



Za več podatkov pokličite telefonsko številko.



Za več podatkov pišite na elektronski naslov.



Tura bo samo v lepem vremenu, če bodo napovedane padavine, tura odpade ali je prestavljena (po navadi za en teden).



Tura bo vsakem vremenu. S seboj vzemite primerno opremo!



Datum in potek ture sta samo informativna, prilagodili ju bomo trenutnim razmeram.



Turni smuk — za turo potrebujete popolno turnosmučarsko opremo.



Gorskokolesarska tura.

Gorniški klub Karavanke

ponedeljek, 2. januar 2012

Dobrča (1634 m)

Tradicionalni novoletni pohod, kot uvod v gorniško koledarsko leto, bo tokrat na Dobrčo.

Dobrča je najjužnejši odrastek skupine Stola, ki se nad Begunjami in Tržičem strmo dviga neposredno iz gorenjske ravnine. Geološko ta gora spada v Kamniške Alpe, vendar jo zemljepisno navadno prištevamo h Karavankam, saj je od naslednjega vrha Kamniških Alp (Storžič) ločena z globoko dolino. Z vrha Dobrče se odpre čudovit razgled na Karavanke in Kamniške Alpe, pred kočo na Dobrči pa lahko uživate v pogledu na Bled, Jelovico, Pokljuko in Julijske Alpe.

Dobimo se ob 8. uri na parkirišču pred pošto v Begunjah.

Priporočljive so pohodne palice, dereze, cepin in gamaše, v nahrbtniku pa naj bo vse, kar zahteva zimska tura.

Franci Jesenik



04 53 33 745



Gorniški klub Savinjske doline, Luče

sobota, 14. januar 2012

Zimski pohod na Menino planino (1508 m)

Zberemo se v Tuhinjski dolini pri Petrolovi bencinski črpalki pri odcepu za Češnjice v Tuhinju ob 8. uri.

Od tu se skupaj odpeljemo proti Češnjicam do kraja Okrog. Tu poiščemo pot proti Vivodniku, najvišji vzpetini na Menini z razglednim stolpom in lepim razgledom na Savinjske Alpe. 10 min. stran je koč, ki jo oskrbujejo tudi pozimi v soboto in nedeljo gornjegrajski planinci.

Ob ugodnih snežnih razmerah obiščemo še Šavnice oz. Goli vrh (1427 m) in se mimo planine Bibe vrnemo na izhodišče.

Pot je dolga in naporna - približno 4 ure vzpona, 2 uri prečenja in 2 uri spusta, ni pa zahtevna.

Časovno bomo turo prilagodili vremenskim in snežnim razmeram.

Obvezne za turo so pohodne palice in gamaše, v nahrbtniku pa naj bo vse, kar zahteva zimska tura.

Bojan Okrogar



031 382 295



bojan.okrogar@t-1.si



Gorniški klub Limberk

sobota, 28. januar 2012

Medvedjek


Zbor udeležencev ob 8. uri pri vasi Bič. Vas se nahaja na izvozu avtoceste Ljubljana – Novo mesto.

Skupaj se bomo odpeljali do vasi Medvedjek, kjer bomo začeli z našo turo. Med potjo se bomo ustavili v cerkvi Sv. Jerneja (Gombišče), kjer bo maša za srečno gorniško sezono. Ob povratku bomo obiskali spomenik bitke pri Medvedjeku, kjer se je branila domovina.


Turo bomo prilagajali snežnim in vremenskim razmeram.

Pot bo dolga od 5 do 7 ur in je primerna za vse z nekaj kondicije in ustrezno gorniško opremo.

Ferdinand Zajec

 031 786 139

Janez Mežan

 041 395 001



Slovenski gorniški klub Skala

četrtek, 2. februar 2012

Rožnik

nočni pohod ob obletnici ustanovitve Skale

Na svečnico leta 1921 so se v Ljubljani, v Prešernovi sobi gostilne Novi svet, zbrali gorniški navdušenci na ustanovnem zboru Skale. Prav je, da se zaradi prihodnosti zazremo tudi v preteklost.

Zato se bomo v četrtek, 2. februarja, na svečnico, ob 19. uri srečali v Ljubljani pred Muzejem novejše zgodovine v Tivoliju in z baklami odšli na vrh Rožnika. Med potjo se bodo kresale ideje o našem nadaljnjem delovanju, zato pridite v čim večjem številu – člani vseh klubov Skale, somišljeniki, dvomljivci in nasprotniki. Vsi ste dobrodošli, če boste le prispevali k dobremu vzdušju in svežim idejam.

France Sevšek

☎ 041 557 029

💻 skala@turni-klub-gora.si



Gorniški klub dr. Henrik Tuma

sreda, 8. februar 2012

Šmarna gora (669 m)

Tradicionalni skalaški izlet na priljubljeno izletniško točko v okolici Ljubljane bomo povezali z udeležbo pri sveti maši, ki jo v cerkvi na Šmarni gori ob slovenskem kulturnem prazniku, v spomin na vse kulturnike, daruje župnik France Urbanija (začetek maše je ob 11. uri).

Proti vrhu se bomo podali ob 9.30 s parkirišča pod Šmarno goro ob Tacenski cesti pri mostu čez Savo. Večinoma bomo sledili nemarkiranim in ne tako obljudenim potem. Vrnitev s Šmarne gore bo ob 13. uri preko Grmade.

Prisrčno vabljeni tudi tisti, ki bi raje šli na Šmarno goro sami, da se nam na vrhu pridružite.

Hoje je za dobro uro, priporočam vodotesne, toplejše čevlje in smučarske palice. Ker cerkev na Šmarni gori ni ogrevana, svetujem tudi toplejša oblačila.

Lahek, nezahteven, a prijeten izlet v je lepem vremenu primeren tudi za družine z otroci.

Gregor Gomišček



01 231 90 23 in 041 678 716



Gorniški klub Limberk

sobota, 11. februar 2012

Velika Štanga (516 m)

Božja pot pri sv. Antonu v Štangi! Nekdaj je bila med najbolj slovečimi romarskimi potmi na Dolenjskem, h kateri so se z vseh strani Kranjske in Štajerske zgrinjali romarji na vozovih, v procesijah in posamično.

Zbrali se bomo ob 8. uri na parkirišču pred samostanom v Stični (avtocesta Ljubljana-Novo mesto, izvoz Ivančna Gorica, v križišču 2 km do Stične).

Skupaj se bomo odpeljali na Obolno (776 m) do turistične kmetije, kjer bomo pričeli s turo. S travnatega vrha ob katerem stoji koča, je lep razgled po okoliških vrhovih, pogled na našo pot ter vse do Kamniško Savinjskih Alp.

Hoje bo za 5 do 6 ur. Priporočljive so pohodne palice in gamaše, v nahrbtniku pa naj bo vse, kar zahteva zimska tura.

Samo Butkovič



041 621 801



butkovic@siol.net



Gorniški klub Karavanke

sobota, 18. februar 2012

Zimski vzpon na Goli vrh (1787 m)

Zberemo se ob 8. uri pri Planšarskem jezeru na Jezerskem. Tam bomo parkirali, če pa bo cesta kopna, se bomo odpeljali še do zadnje kmetije.

Pot bomo nadaljevali po cesti v smeri proti Ledinam dokler se levo ne odcepi naša pot na Jenkovo planino in naprej na Goli vrh. Z vrha je lep razgled po Zgornjem Jezerskem in okoliških vrhovih. Pot ni zahtevna, je pa lahko precej naporna, odvisno od količine snega.

Tura bo trajala približno 6 do 7 ur.

Poskrbite za dobro obutev, topla oblačila, gamaše, male dereze in pohodne palice. V nahrbtniku imejte tudi nekaj hrane in pijače, s seboj pa prevsem obilo dobre volje.

Potrebujete tudi osebni dokument, ker se bomo gibali po meji.

Vincenc Gartner



04 514 60 56 in 040 380 056



Gorniški klub Karavanke

sobota, 25. februar 2012

Zimski pohod na Vršič (1611 m)

Zbor pohodnikov bo ob 8. uri na parkirišču pri nekdanjem hotelu Erika (2 km iz Kranjske gore po cesti proti Vršiču).

Ob zmerni hoji bomo za vzpon potrebovali 2 uri in pol, za turo v celoti pa do 6 ur in pol. Tura je zahtevna in zelo naporna (v zgornjem delu snežena gaz).

Erjavčeva kočica nudi pozimi prijetno zavetišče in oskrbo, vendar za vmes ponesite kaj tudi s seboj v nahrbtniku.

Za turo bodite primerno zimsko opremljeni (obvezne so gamaše in pohodne palice).

Ob slabem vremenu (odjuga, dež, večje snežne padavine) tura odpade.

Julij Ulčar



04 586 20 11 (v petek od 20. do 21. ure)



Gorniški klub Limberk

sobota, 10. marec 2011

Šentrumar (667 m)

Tura z občnim zborom GK Limberk

Zbrali se bomo ob 8.00 na Krki pri cerkvi Sv. Kozme in Damjana. Do Krke se pripeljemo preko Muljave (avtocesta Ljubljana-Novo mesto, izvoz Ivančna Gorica).

Od tu tudi začnemo turo, ki nas vodi na vrh Šentrumarja, kjer bo odprta Gobarska koč. V njej bomo imeli redni letni občni zbor GK Limberk.

Tura je dolga 5 do 6 ur in je primerna za vse, v snežnih razmerah pa je priporočena zanesljiva obutev ter gamaše.

Majda Sadar



031 295 685



majda.sadar@siol.net

Polde Sadar



031 202 949



Gorniški klub dr. Henrik Tuma

nedelja, 11. marec 2012

Rifnik (570 m) in Resevna (641 m)

Kulturno zgodovinski pohod Via historika, Šentjur

Mesto Šentjur ima bogato kulturno in naravno zgodovino. V kulturni dediščini so znani skladatelji Ipavci in borec za severno mejo Franjo Malgaj, poročnik v vojski generala Maistra. V naravno dediščino pa sodijo grad Rifnik in arheološke izkopanine na vrhu hriba Rifnik. Sosednji hrib Resevna predstavlja geološko dediščino v kamenini litotamnijskega apnenca, ki je ostalina panonskega morja in je služila za izdelovanje mlinskih kamnov, temeljnih zidakov in portalov. Resevna je tudi hrib s planinsko postojanko, ki ima že 60. letno tradicijo. Pod vznožjem Resevne pa je rojstna hiša Franja Malgaja.

Zberemo ob 8. uri na železniški postaji v Šentjurju. Priporočljiv prihod je tudi z vlakom. Po ogledu zanimivega železniškega muzeja nas bo pot peljala preko 570 m visokega Rifnika in 641 m visoke Resevne z ogledi zanimivosti vsakega hriba posebej. Z Resevne se vrnemo mimo rojstne hiše Franja Malgaja nazaj na železniško postajo.

Tura je lahka in primerna za vse pohodnike, traja pa 5 do 6 ur.

Franc Zabukošek



031 691 940



fzabuko@gmail.com



Gorniški klub dr. Henrik Tuma

sobota, 17. marec 2012

Pohod po Cvičkovi gazi

Iz Ljubljane se bomo odpeljali z vlakom ob 7.30 uri do Mirne peči. Vlak stoji na 1. tiru in prispe na postajo Mirna peč ob 9. uri. Tu je zbirališče tudi za tiste, ki se boste pripeljali s svojimi avtomobili in jih parkirali na postaji Mirna peč.

Pohod bomo začeli ob 9.10 in se najprej povzpeli na grad Hmeljnik, kjer bo prvi postanek za ogled gradu. Po ogledu se bomo podali po grebenu Grčevja nad zidanicami. Krajši postanek bomo naredili tudi pri cerkvi sv. Jurija za ogled oltarja z motivom sedmeroglavega zmaja. Od tu nas bo pot pripeljala med zidanicami do ene izmed njih, kjer bo postanek za malico in pijačo. Če bo lepo vreme bomo uživali ob lepih razgledih na dolino reke Krke in Gorjance. Naprej se bomo podali na Trško goro – znamenito romarsko točko.

Tu bomo zaključili našo pot s spustom na železniško postajo Novo mesto – Kandija, od koder se bomo z vlakom vrnili na izhodišče.

Tone Udovč



051-613-465 ali 01-5116-256 (obvezne prijave)



Gorniški klub Gornjesoške doline

nedelja, 25. marec 2012

Plezanje v plezalni steni na Koradi

Dobimo se ob 9. uri na Ligu, pred trgovino Sandra.

Nekaj opreme imamo na razpolago v klubu zato je priporočeno, da poskrbite samo za primerno obutev (plezalniki) in kaj za pod zob. Pa seveda veliko dobre volje za prijetno druženje.

V primeru, da bo na dan predvidenega plezanja ali nekaj dni pred njim slabo vreme, plezanje odpade.

Miloš Gabrijelčič



041 664 565

Dušan Žnidarčič



051 691 928



Gorniški klub Limberk

sobota, 31. marec 2012

Mokrc

Brezna in jame

Dobimo se ob 8. uri pri gasilskem domu v vasi Golo. Vas se nahaja na cesti Ig – Kurešček.

Od tu pot nadaljujemo proti soteski Iške. Ob poti si ogledamo dve brezni (Antonovo brezno in Skedenco). Steza nas vodi proti jami pod kozlovimi stenami. To jamo si bomo ogledali za kar potrebujemo svetilke. Po ogledu jame se povzpemo na bližnji Lančji vrh ter si z roba stene ogledamo sotočje Iške in Zile. Nato nadaljujemo pot proti breznu Na kamnu ter dalje mimo Logarnice do brezna pod njo.

Prijeten sprehod bo trajal predvidoma od 6 do 8 ur.

Potrebna je vremenu primerna gorniška oprema.

Tone Škulj

Janez Mežan



041 395 001



Gorniški klub Limberk

sobota, 14. april 2012

Malič (936 m) – Šmohor

Malič ni kakšen »mali« nepomembnež, kakor bi utegnili zmotno sklepati ob njegovem imenu, saj je to visok vrh med Celjem in Laškim. Od daleč je viden njegov razpotegnjen hrbet z antenskim stolpom.

Zbrali se bomo ob 8. uri na parkirišču pri izvozu Žalec z avtoceste Ljubljana – Maribor. Odpeljali se bomo proti Arji vasi in nadaljevali v smeri Liboj, kjer se na koncu vasi začne pot na Šmohor in Malič.

Pot, ki naprej poteka skozi gozd, je dokaj strma, zato pa ponuja zanimive poglede na Savinjsko dolino. Vršni del Maliča je poraščen, lep razgled pa je z vzletišča jadralnih padalcev, kjer se pod nami nenadoma razgrne pokrajina na jugu. Globoko spodaj vidimo Laško s Humom, dolino potoka Rečice, Rimske Toplice in druge kraje. Vzhodno od Savinje se dvigajo po vrsti Veliko Kozje, Lovrenc, Lisca in Bohor, ki jih v ozadju spremljajo razpotegnjeni Gorjanci. Na desni se nad dolino sklanja Kopitnik, obzorje na jugozahodu pa zapira mogočni Kum. Ob povratku nas bo pot vodila do Planinskega doma na Šmohorju in starodavne cerkve sv. Mohorja.

Hoje bo približno 5 do 6 ur. Priporočljiva je zanesljiva obutev in pohodne palice.

Andrej Hernec



041 327 845



Gorniški klub Savinjske doline, Luče

sobota, 21. april 2012

Travnik (1637 m), Komen (1684 m) in Smrekovec (1577 m)

Zberemo se v kraju Ljubno v Savinjski dolini ob 8. uri na parkirišču pred trgovina Mercator oziroma pred cerkvijo.

Od tu se skupaj odpeljemo proti Ljubenskim Rastkam, kjer poiščemo markirano pot proti Malemu in Velikemu Travniku. Z razglednega stolpa na vrhu je zelo lep razgled na Savinjske Alpe in Peco.

Spustimo se na sedlo Hlipovec (1453 m) ter se dvignemo na Komen. Če bodo snežne razmere ugodne, nadaljujemo pot do kočice na Smrekovcu.

Kočica na Smrekovcu je odprta in oskrbovana, saj jo upravlja naš član „Fika“. Nato pa nas čaka še spust do izhodišča.

Tura je dolga približno 7 ur. Časovno bomo turo prilagodili vremenskim in snežnim razmeram. Obvezne so pohodne palice in gamaše, v nahrbtniku pa naj bo vse, kar zahteva zimska tura.

Bojan Okrogar



031 382 295



bojan.okrogar@t-1.si



Gorniški klub dr. Henrik Tuma

sobota, 28. aprila 2012

Lisca (948 m)

Lisca je priljubljena izletniška točka v Posavju. Od posavskih vrhov jo po višini prekaša le Bohor. Dosegljiva je z več smeri. Priljubljena je pot od železniške postaje Breg, Sevničani pa se usmerjajo bolj na jugovzhodno, strmejšo smer.

Zbrali se bomo ob 8. uri v Boštanju na parkirišču trgovine Mercator v bližini mostu čez Savo v Sevnico.

V Boštanj se bomo pripeljali po Mirnski dolini skozi Mirno in Mokronog. Če prihajamo iz Ljubljane, zapustimo avtocesto na izhodu Trebnje zahod in se skozi Trebnje peljemo v smeri Mirne. Iz Ljubljane do Boštanja imamo za dobro uro vožnje.

Pohod bomo začeli v vasi Okroglice. Na povratku bomo obiskali tudi sevniški grad.

Hoja ni zahtevna, vsega skupaj okoli tri ure. V primeru dežja tura odpade.

Silvo Klemenčič



041 295 264



Gorniški klub Karavanke

torek, 1. maj 2012

Višarje (1766 m)

650 let je že od postavitve prve cerkve na Sv. Višarjah, kjer se srečujejo različne narodnosti: Slovenci, Furlani, Nemci in Italijani. Prav raznolikost jezikov obarva lahko še tako puščoben dan.

Kot vsako leto, bomo tudi letos organizirali romarski pohod ob kapelicah, ki jih je umetniško ustvaril Tone Kralj, do Sv. Višarij.

Zbrali se bomo ob 7. uri v Ratečah pred trgovino Kompas na mejnem prehodu.

Hoje do vrha je za okoli 3 ure. Ker so mogoče še povsem zimske razmere naj bo temu primerna tudi oprema.

Ob 11.30 bo mašo za domovino, bo predvidoma, kot vsako leto, tudi letos daroval Franc Urbanija. Vsako leto se te slovesnosti udeleži veliko število pohodnikov, zato ste vabljeni tudi vi.

Jože Benedik



040 837 510 in 05 99 41 319



Gorniški klub Limberk

sobota, 5. maj 2012

Krokar (1122 m)

Obisk kočevskih hribov je vedno nekaj posebnega, v vsakem letnem času ponudijo nov obraz. Eno takih področij je naravni gozdni rezervat Krokar, ki spada pod zaščitene pragozdove. Nekoliko nižje v okolici raste veliko divjega česna. Ob povratku bomo verjetno v naravi občudovali narcise, ki bodo zacvetele na teh najbolj južnih rastiščih v Sloveniji.

Pohod bomo pričeli za vasjo Borovec pri lovskem domu Ravne. Po Kočevski planinski poti bomo v rahlem vzponu hodili po pobočjih Borovške gore pod Cerkom in Krokarjem.

Po spustu na sedlo Inlauf bo možem še kratek vzpon na vrh Krempo, kjer je planinski žig.

Zbrali se bomo ob 7. uri ob cerkvi v središču Kočevske Reke.

Priporočljive so pohodne palice in dovolj pijače, ker ob poti ni oskrbovanih koč.

Marjan Perme



031 352 046



Gorniški klub dr. Henrik Tuma

sobota, 12. maj 2012

Glinščica

Biser v zaledju Trsta

Dolina reke Glinščice, ki izvira pri Kozini, je del naravnega rezervata in je edini naravni prehod z morja na Kraško planoto. Dolina je prava zakladnica zanimivosti in naravnih lepot. Tu se menjava celinsko in sredozemsko podnebje, geološko je zgornji del flišen, nato se reka preko slapa prebije na izrazito kraška tla, med skalovje in soteske, kjer je rastlinstvo redko in skromno. Dolina je polna kraških jam, ki pa so težje dostopne.

Dolina je bila obljudena že v neolitiku (jame), kasneje je bila pomembna in zato z utrdбами zavarovana trgovska pot (železnica Trst-Hrpelje), v novejšem času so jo v začetku 20. st. odkrili plezalci, kot na primer Emilio Comici, danes pa je to priljubljeno plezališče, znano tudi po kolesarsko - sprehajalni poti po bivši trasi železnice, ter po najnižje ležeči planinski koči v Italiji (60 m) in predvsem po naravnih lepotah.

Pot je dolga šest ur, z nekaj strmimi vzponi. Oprema naj bo gorniška vključno s palicami.

Dobimo se ob 7. uri na parkirišču pred bifeji nasproti bencinske črpalke v Kozini.

Stojan Torkar



041 205 294



Skala 2012

39

Gorniški klub Savinjske doline, Luče

sobota, 19. maj 2012

Veliki in Mali vrh (1617 m) ter Kocbekovo priznanje za leto 2011

Zborna mesto je ob 7. uri v Lučah pred gostilno Kmet.

Z avtomobili se odpeljemo na Pavličevo sedlo, kjer pri Aljaževem stolpiču parkiramo. Pohodniki, ki se pripeljejo preko Jezerskega vrha, se nam ob 7.45 pridružijo na Pavličevem sedlu.

Pohod ob meji na Veliki in Mali vrh bo vodila domačinka, ki bo tudi izbrala nadaljnjo pot proti cerkvi sv. Lenarta in na sv. Duh. Če bodo vremenske razmere dopuščale, obiščemo še Aljažev stolpič na Oblem kamnu.

Kocbekovo priznanje za leto 2011 bo podeljeno pri cerkvi sv. Duha. Tu se vsi dobimo ob 15. uri, na kratki slovesnosti ob podelitvi priznanja.

Pot bo dolg približno 6 ur, prilagojena vremenskim in snežnim razmeram.

Priporočljive so pohodne palice in gamaše saj so lahko še zimske razmere.

Tonč Žuntar




031 333 776



gorniski_klub.luce@t-1.si



tonc.zunter@siol.net



Gorniški klub Limberk

sobota, 26. maj 2012

Po Suho kranjskih poteh

Najskrivnostnejša je pokrajina na jugu – Suha krajina, ki je del Dinarskega sveta. Kot že ime pove, je to, z izjemo reke Krke, svet brez tekočih voda. Ker je površje pokrito le s tanko plastjo puste in siromašne ilovice, poraščajo skalno površje »grmade« (grmovje) in prostrani gozdovi.

Pot bomo pričeli v vasi Zagradec, ki leži na visoki skalni terasi levega brega Krke. Ogledali si bomo Marijino cerkev s konca 18. stoletja. Ob reki je ohranjen in še vedno delujoč Valični mlin. Nadalje se bomo povzpeli na Kamni vrh, kjer stoji cerkev sv. Petra iz 15. stoletja, s freskami Janeza Ljubljanskega. Njena posebnost je streha, pokrita s skodlami. Z vrha bomo nadaljevali mimo vinogradov v Ambrus. V središču katerega je cerkev sv. Jerneja. Na začetku zadnjega dela poti bomo zavili po gozdnih cestah preko Žvirč do gozdarskega doma v Polomu.

Zbrali se bomo ob 7. uri na parkirišču pred osnovno šolo Zagradec.

Pot ni tehnično zahtevna, je pa zanjo potrebno nekaj kondicije. Priporočljive so pohodne palice, dobra obutev, hrana in pijača iz nahrbtnika.

Popotovanje bo trajalo od šest do sedem ur.

Rajko Peterlin



031 383 444



rajkoper@gmail.com



Turni klub Gora

sobota, 26. maj 2012

Križ (2410 m)

Tradicionalni turni smuk

Vzpon bomo začeli ob 5. uri na parkirišču pred Aljaževim domom v Vratih.


Po predhodnem dogovoru je turo mogoče organizirati tudi kot dvodnevno. V tem primeru bi se v Vratih dobili že v petek popoldne in se povzpeli do bivaka IV, kjer bi prenočili.

Tura s 1400-metrskim vzponom turnemu smučarju z dobro kondicijo ne bi smela delati posebnih težav, trajala naj bi približno štiri ure in pol.

Po vrnitvi bo ob 14. uri v Vratih tradicionalna prireditev.

Obvezna je popolna turnosmučarska oprema! Tura bo organizirana samo na podlagi predhodnih prijav.

Aljoša Belingar

 051 317 368



Gorniški klub Jakob Aljaž

sobota, 2. junij 2012

Storžič (2132 m)

Tradicionalni pohod

Vsako leto na prvo soboto v juniju člani GK Jakob Aljaž organiziramo tradicionalni pohod na Storžič. Letos je to že petnajstič. V primeru slabe vremenske napovedi v petek zvečer (TVS1), je rezervni termin v soboto 9. junija. Če je tudi za ta dan slaba vremenska napoved tura odpade.

Udeleženci se zberemo ob 7. uri na parkirišču pred tovarno Jelovica v Preddvoru (tako levo preko mostu čez Kokro), kjer je izhodišče ture.

Tura je dolga in srednje zahtevna, če pa bo v višinah še sneg, je pot zelo zahtevna in nevarna, zato je potrebna zimska oprema (dereze, cepin ...). Vsak udeleženec sam odgovarja za lastno varnost.

Koča na Kališču je ob lepem vremenu odprta in oskrbovana.

Tomaž



041 368 956



Gorniški klub Karavanke

sobota, 9. junij 2012

Kok, Lepi Vršič, Konjščica, Starhand

Štiri, ne preveč zahtevne vzpetine (Kok 1941 m, Lepi Vršič 1991 m, Konjščica 1922 m in Starhand 1968 m), se raztezajo v zahodnem delu Karnijskih Alp.

Zbor pohodnikov je ob 7. uri v Ratečah pred trgovina Kompas na mejnem prehodu.

Izhodišče ture je v Trbižu, v dolini Ukve ob gostišču Osteria, od tam se po markirani trasi pot vije na vse štiri vrhove. Prvi trije so v Italiji, zadnji pa se razteza po Avstriji.

Krožna tura je primerna za vse gornike in traja od 6 do 7 ur.

Jože Benedik



040 837 510



Gorniški klub dr. Henrik Tuma

sobota, 16. junij 2012

Rzenik (1833 m)

Tradicionalni skalaški izlet

Zbrali se bomo ob 7.45 na spodnji postaji gondolske žičnice na Veliko planino. Z gondolo se bomo peljali na Veliko planino, nato pa peš čez planini Konjščica in Dol na planino Rzenik. Tu bo v čast sv. Bernardu Menthonskemu, zavetniku gornikov, ob 11. uri daroval mašo župnik France Urbanija.

Po maši se bomo lahko povzpeli na Konja ali na vrh Rzenika (dodatno slaba ura hoda). Sestop bomo opravili prek planine Dol in skozi Dolski graben do spodnje postaje gondolske žičnice.

Zmerne, nezahtevne hoje po lepih krajih je za dve uri in pol, sestop pa še dve uri.

Mogoče različice brez vodstva:

- po poti skozi Dolski graben se lahko vzhodno na planino Dol brez uporabe žičnice, za vzpon na Rzenik v tem primeru potrebujemo od štiri do šest ur;
- na planino Dol se lahko pripeljemo z avtomobilom, od tu je le dobra ura hoda na planino Rzenik;
- vrnitev je mogoča prek Velike planine in z gondolsko žičnico v dolino (po poti pristopa) ali pa čez Konja in Presedljaj v dolino.

Gregor Gomišček



01 231 90 23 in 041 678 716



Gorniški klub Savinjske doline, Luče

sobota, 23. junija 2012

Lanež (1925 m) in Raduha (2063 m)

Obisk stolpičev

Zbrali se bomo ob 7. uri v Lučah pred gostilno Kmet. Z avtomobili se bomo nato odpeljali proti koči na Loki do križišča na planini Vodol, kjer bomo parkiramo.

Tu začnemo turo po kolovozu do grebena in poiščemo staro pot na severni strani Laneža do stika z grapo in po njej na vrh do Aljaževega stolpiča. Na vrhu Laneža bo kratka slovesnost ob postavljenem Aljaževem stolpiču. Po vpisu v spominsko knjigo nadaljujemo pohod na vrh Raduhe. Sestopimo na planino Arta in do kočice na Loki. Čaka nas še povratek na izhodišče preko planine Javorje.

Celotne hoje je za približno 6 do 7 ur. Pohod na Lanež in Raduho bomo prilagodili vremenskim razmeram.

Priporočljive so pohodne palice in gamaše za grapo pa tudi čelada.

Tonč Žuntar



031 333 776,



gorniski_klub.luce@t-1.si



Gorniški klub Gornjesoške doline

nedelja, 24. junij 2012

Brinica (1636 m) – Veliki vrh (1556 m)

Stolov greben med državno mejo in Tersko dolino, skrajni severni del Benečije.

Najprimernejše izhodišče za Brinico je z južne strani iz vasi Viškorša (600 m), od koder lahko opravimo prijetno in neprenaporno krožno turo. Vzhodna pot je zelo položna, saj je do glavnega grebena na prevalu Križ lepo ohranjena mulatjera. Od tu začnemo s prečanjem Brinice, ki ni zahtevno, razen v mokrem, ker je pobočje v glavnem travnato. Greben se nadaljuje proti Velikemu vrhu, s sedla pred njim pa začnemo sestopati proti Viškorši.

Višinska razlika je 1000 m, čas vzpona in sestopa pa 6 do 7 ur.

Do izhodišča so pristopi dolgi. Iz Ljubljane do Tarčentan (15 km severno od Vidma) se pripeljemo po avtocesti iz Trbiža ali preko Gorice. Tretja možnost je iz Soške doline preko bivšega mejnega prehoda Učja v Tersko dolino.

Po predhodnem dogovoru bi se zbrali ob 7. uri v Tarčentu pri cerkvi ali v Terski dolini pri odcepu za vas Bardo.

Mitja Šavli



031 325 938



Gorniški klub dr. Henrik Tuma

sobota, 30. junij 2012

Ajdna nad potoki (1046 m)

Ajdna je vrh z lepim razgledom na Stol, Jelovico, Julijske Alpe. Lep razgled je tudi na zgornjesavsko dolino med Žirovnico in Jesenicami. Sicer pa je Ajdna znana po arheološkem najdišču. Tu je bilo gorsko naselje že v petem in šestem stoletju. Vsako zadnjo soboto v mesecu juniju je sv. maša na temeljih cerkve, ki je bila v tem naselju.

Dobimo se ob 7. uri na parkirišču pri akumulacijskem jezeru elektrarne Moste.

Hoje bo približno štiri do pet ur.

Martin Janžekovič



031 527 069



Gorniški klub Jakob Aljaž

sobota, 7. julij 2012

Tradicionalno srečanje v Zavrhu pod Šm. goro

Praznovanje obletnice rojstva Jakoba Aljaža

Ob 9. uri bo slavnostna akademija s kulturnim programom v počastitev obletnice rojstva Jakoba Aljaža in s podelitvijo častnega znaka vsem, ki so v pretekli sezoni opravili Aljaževo pot od doma do doma ter s počastitvijo občinskega praznika občine Medvode.

Ob 11. uri bo spominska maša na Šmarni gori, ki jo bo že tradicionalno daroval naš prijatelj France Urbanija.

Prireditvev bo, ne glede na vremenske razmere (tudi če bo deževalo). Akademija je sestavni del praznovanja občinskega praznika občine Medvode, ki ga praznujemo na rojstni dan Jakoba Aljaža.

Vse udeležence naprošamo, da parkirajo svoje avtomobile na javnem parkirišču, ki je desno za križiščem, takoj, ko zavijete proti vasi Zavrhu.

Tomaž



041 368 956



Gorniški klub Gornjesoške doline

nedelja, 8. julij 2012

Veliko Špičje (2398m)

Veliko Špičje je najvišji vrh v dolgem grebenu, ki se vleče od Prehodavcev proti jugozahodu in na zahodni strani zapira Dolino triglavskih jezer. Tja padajo njegova travnata, s skalnatimi pragovi prekinjena pobočja. Proti severozahodu pošilja strmo steno z značilnimi vzporednimi stebri, ki ji dajejo obliko orgel.

Z vrha je zelo lep razgled po planotah Komne, dolini Triglavskih jezer, Triglavu in goram okoli njega ter proti goram nad zgornjim Posočjem.

Dobimo se ob 6. uri na parkirišču ob glavni cesti v Trenti.

Tura tehnično ni zahtevna, je pa dolga in naporna. Hoje je za 8 do 9 ur.

Miloš Gabrijelčič



041 664 565



Gorniški klub dr. Henrik Tuma

sobota, 14. julij 2012

Bredenje po reki Zali (Iški)

Dobimo se na parkirišču pri jezeru na Rakitni ob 8. uri. Z avtom se bomo zapeljali do vasi Lužarji, kjer bomo pričeli našo turo.

Pot se najprej strmo spusti proti sotočju Zale in Iške. Tu bomo stopili v vodo in dobršen del poti prebredli. Vmes nas čaka še nekaj balvanov, ki jih bo potrebno preplezati in številni slapovi ter tolmoni. Zadnji del je ponovno strm vzpon do izhodišča.

Pot je spolzka, saj poteka po vodi. Priporočamo obutev z dobrim neдрsečim gumijastim podplatom (najbolje trdnim), primerno za v vodo in rezervno suho obutev po koncu brenjenja ter premagovanje strmin od izhodišča in nazaj.

Tura je zahtevna, dolga šest do osem ur (odvisno od izbrane variante, ki jo bomo določili na izhodišču).

Rahel dež nas ne bo zmotil, ob obilnih padavinah pa bomo turo odpovedali.

Samo Zupančič



031 611 044,



zupancic@siol.net



Gorniški klub dr. Henrik Tuma

sobota, 21. julij 2012


Košutica - Baba (1968 m)

Dobimo se na mejnem prehodu Ljubelj, pred tunelom ob 7. uri.

Pot nas bo vodila po stari cesti do mejnega prehoda z Avstrijo. Nato poteka pot po sami meji do Košutice. Vračamo se do kočice na Korošici, nato po lovski poti na izhodišče.

Hoje bo približno 6 ur.

Martin Janžekovič

 031 527 069



Gorniški klub Karavanke

nedelja, 22. julij 2012

**Velika Baba (2127 m), Ledinski vrh (2108 m),
Jezersko sedlo**

Zbrali se bomo ob 7. uri pri Planšarskem jezeru na Jezerskem. Odpeljali se bomo do parkirišča pod tovorno žičnico za Ledine. Od tam bomo nadaljevali pot do Kranjske kočice na Ledinah.

Po kratkem počitku se bomo odpravili po zavarovani poti na Veliko babo, od koder se ponuja lep razgled po okoliških vrhovih. Z vrha se bomo spustili na sedlo pod Babo in proti Jezerskemu sedlu, vmes pa se bomo povzpeli še na Ledinski vrh. Z Jezerskega sedla se bomo vrnili do kočice na Ledinah in naprej do avtomobilov.

Pot je na nekaterih mestih zahtevna, zato je potrebna pazljivost in dobra kondicija. Hoje bo približno 7 ur. Potrebujemo dobro obutev, čelado in pohodne palice ter hrano in pijačo v nahrbtniku.

Vincenc Gartner



04 514 60 56 in 040 380 056



Slovenski gorniški klub Skala

sreda, 1. avgust 2012

Škrlatica (2738 m)

Tradicionalni skalaški izlet. Škrlatica ima za skalaše prav poseben pomen saj na njenem vrhu stoji skalaški križ. Postavili so ga člani Turistovskega kluba Skala v tridesetih letih prejšnjega stoletja vendar je bil po drugi svetovni vojni porušen in vržen v prepad. Kopijo izvirnika smo ponovno postavili kar je zagotovo prispevalo k razvoju pluralnosti mišljenja slovenskih gornikov in planincev.

Škrlatico odlikuje tudi zelo lep pogled na okoliške gore še posebej na Triglav. Zato ni čudno, da je vsak pravi skalaš moral biti vsaj enkrat na leto na njenem vrhu. Ob 11. uri bo na vrhu kratka svečanost ob obletnici blagoslovitve novega križa, ki jo bo vodil triglavski župnik France Urbanija.

Zbrali se bomo ob 5. uri pred Aljaževim domom v Vratih. Od tam se bomo napotili mimo Bivaka IV in po lepi zavarovani plezalni poti na vrh. Po vrnitvi z vrha po isti poti bo maša v kapelici sv. Cirila in Metoda v Vratih (približno ob 16. uri).

Hoje je za enajst do trinajst ur in je zelo zahtevna ter naporna. Na vrh se lahko povzpemo le po zavarovani plezalni poti. Priporočamo čelado in komplet za samovarovanje. Mislite tudi na to, da na poti ni nobene možnosti za dodatno pijačo.

Telesno slabše pripravljenim, neizkušenim in tistim z vrtoglavico to turo odsvetujemo.

Gregor Gomišček



01 231 90 23 in 041 678 716



Gorniški klub Jakob Aljaž

četrtek, 2. avgust 2012

Po Aljaževi poti od doma do doma

Že petnajsto leto zapored člani GK Jakob Aljaž organiziramo pohod po celotni Spominski gorniški poti (SGP), imenovani »Aljaževa pot od doma do doma«.


Letos se tura izjemoma prične 2. avgusta 2012 ob 5. uri zjutraj, pred Aljaževim domom v Vratih in ne v Zavrhu, tako kot v vseh dosedanjih štirinajstih pohodih. 1. avgusta je namreč tradicionalni »pohod h križu na Škrlatici«, kar je izjemna priložnost, za druženje udeležencev na obeh pohodih, oziroma združitvev obeh dogodkov.


V primeru zelo slabe vremenske napovedi za celotni teden v naprej, se začetek ture prestavi za en teden, to je na 9. avgust 2012. V tem primeru, pa se pot prične pred Aljaževo domačijo v Zavrhu pod Šmarno goro.

Tura je dolga in naporna, v delu vzpona na Triglav tudi zelo zahtevna. Po načrtu se vsa potrebna oprema in hrana nosi na celotni turi v nahrbtniku, spi pa se le 5 do 6 krat. Vsak udeleženec sam odgovarja za svojo opremo, hrano, prenočišče in tudi za lastno varnost. Organizirano je le vodenje po celotni poti.

Vsi, ki uspešno opravijo pohod po »Spominski gorniški poti«, ki se imenuje »Aljaževa pot od doma do doma«, prejmejo posebni častni znak, na katerem je na zadnji strani vgravirano ime in priimek ter redna številka, ki jo dobi vsak prejemnik znaka.

Tomaž

 041 368 956



Gorniški klub Gornjesoške doline

sobota, 11. avgust 2012

Na Prisojnik (2547 m) po Kopiščarjevi poti

Na to našo goro se bomo povzpeli z Vršiča po Kopiščarjevi poti. To smer je nadelal eden prvih in najznamenitejših trentarskih vodnikov Anton Kravanja – Kopiščar.

Zavarovana smer spada med najtežje v naših gorah, zato je priporočljiva le za izkušene gornike. Na izhodišče se bomo vrnili po južni grebenski poti. Za vse skupaj bomo potrebovali okoli 7 ur.

Dobimo se ob 6. uri na Vršiču.

Obvezen je komplet za samovarovanje. Tura bo organizirana po predhodnih prijavah. V primeru slabega vremena tura odpade.

Emil Tomazetič



051 691 926



Prisojnik s Kumlehove glave

Gorniški klub Savinjske doline, Luče

nedelja, 15. avgust 2012

**Molička peč (1780 m), Tolsti vrh (1986 m) in
Deska (1969 m)**

Zborni mesto je ob 7. uri v Lučah pred gostilno Kmet.

Z avtomobili se odpeljemo v Podvolovjek, nato po makadamski cesti mimo Planice in naprej na Podvežak do parkirišča za Korošico (1400 m). Za pohodnike iz ljubljanske smeri je mogoč prevoz preko Kamnika in Krajnskega Raka po novi asfaltirani cesti proti Lučam, in sicer do odcepa proti Korošici (pri enajstem km). Tu se ob 7.20 priključite pohodnikom iz Luč.

Pohod pričnemo kar po cesti naprej do lovske koč, kjer se gozdna cesta konča. Mimo koč se dvignemo do grebena, kjer se odpre pogled na dolino Lučke Bele. Sledimo lovski stezici desno strmo navzgor po grebenu do planin na Lastovcu in Deski. Obiščemo še Tolsti vrh in se po brezpotju spustimo do Kocbekovega zavetišča na Molički peči, kjer bo bogoslužje. Vračamo se po spodnji poti mimo Inkreta na planino Podvežak in naprej do parkirišča.

Priporočljive so pohodne palice in dobra obutev. Tura je srednje zahtevna. Za celotno pot potrebujemo približno 6 ur hoje.

Bojan Okrogar



031 382 295



bojan.okrogar@t-1.si



Gorniški klub Gornjesoške doline

nedelja 19. avgust 2012

Skala (2133 m)


Ker se na ta vrh ob lanskem dnevu državnosti niso mogli vsi povzpeti, organiziramo letos ponovno to krajšo, a zahtevnejšo turo.

Dobimo se ob 7.30 na križišču ceste Log pod Mangartom - Predel s cesto na mangartsko sedlo.


Z avtomobili se odpeljemo do zadnjega tunela na mangartski cesti, kjer je izhodišče. Po sestopu bo ostalo še časa za pohajkovanje po sedlu, mogoče vzpon na Mangart ali poležavanje in druženje pred koč našega kluba na mangartski planini, skratka po lastni izbiri.

V slučaju slabe vremenske napovedi tura odpade.

Dušan Žnidarčič

 051 691 928

Benjamin Černe

 031 224 114



Gorniški klub dr. Henrik Tuma

od četrтка do nedelje, 23. do 26. avgusta 2012

Skupina Monte Rosa -8 štiritisočakov

Tura za gorniške vodnike Skale

Opravili bomo turo od koč Gnistetti do Zumsteinspitze. Za opis glej Sidartin vodnik Vsi štiritisočaki Alp po običajnih smereh.

Tura je namenjena predvsem prostovoljnim gorniškim vodnikom Skale, izjemoma tudi kandidatom zanje ali odličnim gornikom.

Zahteva izredno dobro kondicijo, izkušnje iz ledeniškega sveta, cepin, dereze, plezalni pas, dve pomožni vrvici in dve vponki z matico.

Zaradi rezervacije koč zbiramo prijave do 3. avgusta 2012.


Aljoša Belingar



051 317 368



aljosab@siol.net



Skala 2012

59

Gorniški klub Karavanke

sobota in nedelja, 1. in 2. september 2012

Od Dovja čez Kepo (2139 m) do Bleščeče planine

Dvodnevni 6. spominski pohod Stanka Koflerja

Na pohodu bomo obudili spomin na pokojnega Stanka Koflerja, zaslužnega gornika, skalaša in slovenskega domoljuba.

Zbrali se bomo v soboto, 1. septembra ob 7. uri na Dovjem pri tamkajšnji cerkvi. Po markirani poti se bomo povzpeli preko soteske Mlince in Gubna do vrha Kepe. Sestopili bomo po markirani poti do kočice SPD Celovec na Bleščeči planini (1085 m). Tu se bomo srečali s prijatelji koroškimi gorniki in prenočili. Naslednji dan bomo sestopili do turistične kmetije na Kopanju (45 minut). Od tu dalje bomo (po dogovoru) imeli organiziran prevoz nazaj na Dovje.

Tura je dolga in naporna (približno 9 ur) ter zahteva primerno vzdržljivost in izkušnje. S seboj poleg ustrezne opreme (pohodne palice in čelada) ponesite nekaj hrane in dovolj pijače, delno pa boste to lahko dobili tudi v koči.

Za bivanje bomo prispevali 10 Eur, zaželeno je lastna rjuha, s seboj pa vzemite tudi osebni dokument.

Prijavite se en teden pred odhodom na spodnjo telefonsko številko.

Turo bomo izvedli le ob ugodnem vremenu. Ob poslabšanju vremena se zberemo v soboto, 1. septembra ob 16. uri na Dovjem in se z osebnimi avtomobili odpeljemo na Koroško do Kopanja. Od tam v slabi uri pridemo do kočice na Bleščeči planini in prenočimo. Naslednji dan se vrnemo nazaj na Dovje.

Julij Ulčar



04 586 20 11 (petek od 20. do 21. ure)



Turni klub Gora

sobota, 8. September 2012

Rinke čez Žmavčarje

osrednji del Kamniško-Savinjskih Alp

Konec poletja, ko modri nebesni mir pokriva svet, se bomo odpravili novemu cilju naproti. To sta Koroška Rinka, s katere se grebeni vejajo na vse strani, zato tudi ime Križ in Kranjska Rinka, najvišja od vseh. Z Malih podov sta lahko dostopni iz krnice, ki jo oklepata. Pristop na Male pode, ki ni markiran, je iz Bistrice mimo spodnje postaje na Kokrško sedlo čez Žmavčarje, nato mimo bivaka do označene poti na Tursko goro ter po poti na Rinke.

Zbrali se bomo ob 6.30 na parkirišču pri domu v Kamniški Bistrici, od kjer se bomo odpeljali (če bo cesta prevozna) do spodnje postaje žičnice na Kokrško sedlo. Skupna višinska razlika je 1853 m, čas vzpona in sestopa pa okoli 8 do 9 ur. Tura vodi delno po zahtevni neoznačeni poti. Obvezna je primerna obutev in oprema!

Tura bo organizirana samo na podlagi predhodnih prijav in samo v primeru dobrih razmer (<http://razmere.tel>).

Boris Milikič



031 323 792 (večer pred turo med 18 in 19 uro)



boris@razmere.si



Gorniški klub Savinjske doline, Luče

sobota, 15. september 2012

Peca - Bistriška špica (2113 m), Končnikov vrh (2109 m) in Kordeževa glava (2125 m)

Vabimo vas na Peco iz Železne Kaple, s planine Luža po avstrijski strani na vrhove Pece ter spust po naši strani v Koprivno in prehod čez mejo na planino Luža.

Dostop z avtom iz Luč čez Pavličevo sedlo, oz. iz Ljubljane čez Jezerski vrh do Železne Kaple.

Zborno mesto je ob 7. uri na levem parkirišču takoj pri vhodu in tabli Železna Kapla. Od tu ostro desno zavijemo na smer Leppen in po asfaltni cesti na Koprrein (12 km) do sedla Luža, kjer parkiramo.

Od tu prečimo po kolovozu na planino Luža in naprej na planino Zg. Luža. Naprej nas vodijo avstrijske markacije vse do grebena in desno na vrh Bistriške špice s križem. Od tu se spustimo na sedlo in vzpnemo še na mejni Končnikov vrh. Pod vrhom je križišče poti levo za žičnico na avstrijski strani, naprej preko sedla na Kordežovo glavo, desno pa odcep za naš povratek do Koprivne in desno po cesti nazaj na planino Luža.

Tura je dolga 7 do 8 ur, srednje zahtevna z višinsko razliko približno 1000 m. Zanja je potrebna je dobra kondicija, uhojeni čevlji in pohodne palice.

Bojan Okrogar



031 382 295



bojan.okrogar@t-1.si



Gorniški klub Gornjesoške doline

nedelja, 16. september 2012


Vevnica (2340 m)

Na Vevnico se bomo podali od Belopeških jezer skozi Zagače po zavarovani plezalni poti Via della vita. Ta pot velja za najtežjo zavarovano pot v Julijskih Alpah zato je primerna samo za najboljše pripravljene gornike.


Tura bo organizirana na podlagi predhodnih prijav in v omejenem številu, do 10 oseb. Obvezna je oprema za samovarovanje. Udeležba na turi je na lastno odgovornost.

V slučaju slabe vremenske napovedi tura odpade.

Dušan Žnidarčič

 051 691 928

Benjamin Černe

 031 224 114



Gorniški klub Jakob Aljaž

sobota, 22. september 2012

Grintavec (2558 m) ali Kriška gora (1471 m)

Tradicionalni jesenski pohod

Tako kot vsako leto ob koncu poletne sezone, člani GK Jakob Aljaž organiziramo jesensko turo v Kamniške Alpe. Če bo vreme primerno (brez snega), bo pohod na načrtovan vrh, če pa vremenske razmere tega ne bodo dopuščale, bomo organizirali turo na Kriško goro, ki je ena izmed spominskih točk »Aljaževe poti od doma do doma«.

Slaba vremenska napovedi v petek zvečer (TVS1) pomeni pohod na Kriško goro, ki ga prepreči le izjemno slabo vreme.

Udeleženci se zberemo ob 7. uri na parkirišču pred Domom v Kamniški Bistrici. Zbirališče za turo na Kriško goro pa je ob 7. uri na parkirišču pred vasjo Gozd pod Kriško goro.

Obe turi sta zelo dolgi, vzpon na Grintavec pa je tudi zahteven. Vsak udeleženec sam odgovarja za lastno varnost.

Na turi na Grintavec ni oskrbovanih koč, Dom na Kriški gori pa je ob lepem vremenu odprt in oskrbovan, sicer pa poskrbimo za okrepčilo iz lastnega nahrbtnika.

Tomaž



041 368 956

Janko



031 333 042



Turni klub Gora

nedelja, 23. september 2012

Pod Lipnik

Kolesarska tura

Lepa gorsko-kolesarska tura, dolga 33 km, s 1300 m vzpona in prav toliko spusta.

Začnemo v Dunji (425 m) in se pri Pietratagliati začnemo vzpenjati po gorski cesti mimo planine Poccet in kočje Jeluz na sedlo V Kapelu (1700 m) pod Lipnikom. Sledi spust čez Gorenjo Lipaljsko, planino di San Leopoldo in čez Dol (Sella Bieliga) ter Veliko planino (Casera Bieliga) do Kota (Chiout) v dolini Dunje, ter po cesti do Dunje.

Tura je primerna za kolesarje z gorskimi kolesi in vešče strmih spustov.

Datum je informativen, prilagodili ga bomo vremenskim razmeram.

Andrej Kelenc



031 29 43 42



paro.kelenc@gmail.com



Turni klub Gora

sobota, 29. september 2012

Okoli Lastovca (1841 m) in Deske (1970 m)

S parkirišča pod planino Podvežak se bomo povzpeli na greben Lastovca in po njem nadaljevali na Desko. Od tam se bomo spustili mimo jezera Vodotočnik do Starih Stal, odkoder bomo po zahtevni lovski poti prečili pobočja Lastovca nazaj na planino Podvežak. Zaradi zahtevnega (nevarovanega) prehoda pod Lastovcem je tura primerna le za izkušene gornike.

Zbirno mesto je na križišču pri kmetiji Planinšek nad Podvolovljekom ob 7. uri.

Hoje bo za okoli 6 ur. Datum in potek ture sta le informativna, prilagodili ju bomo vremenskim razmeram. Več podatkov lahko dobite po elektronski pošti.

Andrej Lavrenčič



041 743 075



andrej.lavrencic@bf.uni-lj.si



Gorniški klub Karavanke

sobota, 6. oktober 2012

Planina Klek (1556 m)

Klek je najvišje ležeča planina v SV delu planote Pokljuka. Je ena najpomembnejših visokogorskih planin, kjer sta se v svoji tisočletni zgodovini prepletali dve gospodarski dejavnosti: rudarstvo in pašništvo. Planina še živi, saj se tu v poletni sezoni pase živina kmetov iz Podhoma in Blejske Dobreve. A vseh zanimivosti in lepot, ki jih skrivata planina in njena okolica, vam vnaprej ne izdam.

Nezahtevne hoje bo okoli 5 ur.

Dobimo se ob 8. uri na parkirišču pred Pokljuško luknjo (odcep v vasi Krnica).

Franci Jesenik



04 533 3745



Gorniški klub Savinjske doline, Luče

sobota, 13. oktobra 2012

Lepenatka (1426 m) in Vel. Rogatec (1557 m)

Zborni mesto je ob 8. uri v Lučah (gostilna Kmet). Z avtomobili se odpeljemo v Podvolovjek do hleva kmetije Riher, kjer parkiramo. Za pohodnike iz ljubljanske smeri je mogoč prevoz preko Kamnika in Krajnskega Raka po novi asfaltirani cesti proti Lučam, in sicer do odcepa proti kmetiji Riher in slapu Cuc (pri enajstem in pol km). Tu se ob 8.20 priključite pohodnikom iz Luč.

Od hleva kmetije Riher nas markacije usmerijo na slab kolovoz v Riherski graben do odcepa za slap Cuc, ki ga obiščemo. Vrnemo se do odcepa in nadaljujemo po grabnu strmo navzgor do Riherjeve jelke, ki si jo ogledamo. Na višini približno 1100 m dosežemo gozdno cesto. Po njej do odcepa slabo vidne potke, ki nas pripelje do bivaka na sedlu Kal (1285 m). Na sedlu Kal se pot razcepi desno na Lepenatko, levo pa na Rogatec. Obiskali bomo oba vrhova.

Na povratku se spustimo do opuščene kmetije Zg. Špeh ter obiščemo Špehovo kapelico na Koglu (1186 m). Čaka nas še 600 metrov spusta v Luče.

Priporočljive so pohodne palice in dobra obutev, za vzpon na Rogatec pa je potreba tudi čelada.

Tura je srednje, v zgornjem delu pa zelo zahtevna. V slabem vremenu pot na Rogatec izpustimo. Za celotno pot porabimo približno 6 ur hoje.

Bojan Okrogar



031 382 295



bojan.okrogar@t-1.si



Turni klub Gora

sobota, 20. oktober 2012

Ojstrica (2350 m)

Po pastirskih poteh Dleskovške planote

Lahka, a dolga tura nas bo vodila s planine Ravne proti Molički planini in po Kocbekovi poti na vrh Ojstrice.

Po počitku na Korošici pa bomo pot nadaljevali mimo jezercja Vodotočnik na planino Vodole, od tam pa na planino Jezerca ter nazaj na planino Ravne.

Zbirno mesto na križišču za kmeta Planinška (Dleskovško planoto) v Podvolovljeku ob 7. uri.

Hoje bo za okoli 10 ur.

Zaželeno je primerna oprema. Datum in potek ture sta le informativna, prilagodili ju bomo vremenskim razmeram. Več podatkov dobite po elektronski pošti.


Andrej Lavrenčič



041 743 075



andrej.lavrencic@bf.uni-lj.si



Gorniški klub Jakob Aljaž

sobota, 27. oktober 2012

Donačka gora (850 m)

Pogorje Donačke gore je zanimiv biotski biser, ki poleg zavarovanega pragozda na pobočjih gore, nudi mnogo zanimivih rastlinskih (Juvanov natresk) in živalskih posebnosti.

Zborna mesto je ob 6. uri pred Aljaževo domačijo v Zavrhu pod Šmarno goro. Za udeležence iz drugih delov Slovenije pa ob 8. uri na bencinskem servisu v centru Celja (križišče Mariborske ceste in Kidričeve ulice).

Pohod je primeren za družine z otroki in manj pripravljene pohodnike. Tura na Donačko goro je izjemno zanimiv in prijeten jesenski izlet v Haloške gor(ice)e, sploh pa jeseni, ko je potrebno sprazniti posodo za novo trgatav.

Malica in dovolj osvežilne pijače naj bo v nahrbtniku, čeprav so gostišča ob poti obilno založena s Slovenskimi dobrotami.

Tomaž



041 368 956



Gorniški klub Karavanke

sreda, 31. oktober 2012

Komemoracija na Dovjem s sredogorsko turo

Ob ugodnem vremenu se povzpremo (po dogovoru) na kakšen zanimiv vrh v okolici.

Zberemo se ob cerkvi in pokopališču na Dovjem ob 12.00 uri.

S seboj imejte pohodne čevlje in palice. Koče so zaprte, zato hrano in pijačo prinesite s seboj.

V primeru slabega vremena tura odpade, medtem, ko komemoracija, posvečena našim zaslužnim gornikom (Jakob Aljaž, miss Copeland, Klement Jug in Stanko Kofler) bo. Zberemo se ob 17.30 ob cerkvi na Dovjem, ob 18. uri bo še maša.

Julij Ulčar



04 586 20 11 (torek od 20. do 21. ure)



Turni klub Gora

sobota, 10. november 2012

Lipnik, Kavčič, Golič in Kojnik

Po kraških goličavah Primorske


Zbirno mesto je na parkirišču pred gostilno v Spodnjem Črnem Kalu (pri pošti) ob 7.uri.

Od tam se bomo odpeljali do Zazida, od koder se bomo povzpeli na Lipnik, z njega na Kavčič ter Golič in nadaljevali do Kojnika, od koder se bomo vrnili na izhodišče.

Tura je lahka, vendar v primeru burje zahteva primerno topla oblačila.

Hoje je za okoli 6 ur.

Andrej Lavrenčič

 041 743 075

 andrej.lavrencic@bf.uni-lj.si



Gorniški klub Gornjesoške doline

nedelja, 18. november 2012

Lašček (1071 m)

Lašček velja s svojimi 1071 metri za najvišji vrh Banjške planote. Od tu se nam ponuja lep razgled na Julijske Alpe s Triglavom, na Furlanijo in Julijsko krajino, na Šentviško in Trnovsko planoto, na jugu pa uzremo Tržaški zaliv, kjer bomo ob lepem vremenu opazili celo ladje.

Nanj se bomo povzpeli iz Srednjega Lokovca, ki skupaj z Gornjim in Spodnjim tvori eno najdaljših vasi v Sloveniji. Pot je krožna in poteka po razgibanem terenu grap in pašnikov, mimo mogočnih zapuščenih domačij in gozdov zahodnega dela Banjške planote.

Pot je primerna za vse. V slučaju slabe vremenske napovedi tura odpade.

Dobili se bomo ob 8.30 pri cerkvi v Srednjem Lokovcu.

Benjamin Černe



031 224 114



drukerne@volja.net



Slovenski gorniški klub Skala

petek, 14. december 2012

Tradicionalno predbožično srečanje

Skozi celo leto nas združuje želja po spoznavanju gora, dežel sveta in zanimivih podvigov. Ker smo si v želji po spoznavanju tako zelo podobni, je vsako naše srečanje polno iskric in navdušenja.

V tem duhu bo tudi naše prednovoletno srečanje, ki ga to pot organiziramo v gostilni Fajdiga v Temenici (avtocesta Ljubljana-Novomesto, izvoz Ivančna Gorica, smer Šentvid pri Stični-Radohova vas-Litija), s pričetkom 18. uri.

S seboj prinesite veliko dobre volje in ščepec humorja (saj se med dobrimi prijatelji nič ne zameri), da skupaj podoživimo leto, ki mineva in se poveselimo novega, ki prihaja. Predlagamo, da prinesete darilce za srečelov (v vrednosti okoli 10 €).

Tudi brez večerje ne gre. Dogovorili se bomo za meni s primerno ceno. Podrobnosti bodo objavljene na spletni strani Skale in GK Limberk v začetku decembra.

Prosimo za nujno prijavo udeležbe vsaj teden dni pred srečanjem.

Marjan Perme



031 352 046 in 01- 7872 386



marjan.perme@gmail.com



Gorniški klub dr. Henrik Tuma

sobota, 15. december 2012

Slavnik (1018 m)

Tradicija narekuje, da vsaj enkrat v letu obiščemo Tumovo kočo na Slavniku, saj nosi ime velikega slovenskega alpinista in narodnega buditelja dr. Henrika Tume, po njem je imenovan tudi naš klub. Predbožični čas bo ravno primeren za naš pohod, ki ni prenaporen in je primeren za vse.

Zbrali se bomo ob 9.30 na označenem parkirnem prostoru v vasi Podgorje. Avtocesto iz ljubljanske smeri zapustimo, ko prevozimo predor Kastelec. Do Podgorja je iz Ljubljane približno ura vožnje.

Od tod imamo slabi dve uri hoje. Mogoča je tudi bolj strma različica, ki je časovno krajša.

Bodite pozorni na vremensko napoved dan pred turo, močne padavine so vzrok za odpoved pohoda!

Silvo Klemenčič



041 295 264



Gorniški klub Jakob Aljaž

sreda, 26. december 2012

Iz Medvod na Svetega Jakoba

Tradicionalni pohod

Vsako leto 26. decembra vodi član GK Jakob Aljaž, tradicionalni pohod v počastitev osamosvojitve, iz Medvod na sv. Jakoba.

Dobimo se v sredo 26. decembra ob 16. uri nasproti glavne avtobusne postaje v Medvodah iz smeri Ljubljana (nasproti Doma upokojencev).

Po maši in kresovanju v počastitev osamosvojitve bo organizirana vrnitev v soju bakel do Medvod. Baklo (ali baterijo) si priskrbi vsak udeleženec sam.

Če bo sneg, je pot dokaj težavna, ni pa naporna saj je kratka. V suhem je pot nezahtevna in lahka.

Tomaž



041 368 956



Klub gorskih kolesarjev Volja

Pri organizaciji gorskokolesarskih tur poskušamo pokriti različna področja Slovenije, ki so manj obiskana, pa toliko bolj zanimiva za kolesarjenje v naravi. Večino tur organizatorji pripravijo na podlagi lastnih idej na podlagi predogledov in poznavanja terena. Predvidevamo, da bomo v letu 2012, podobno kot lani, organizirali okoli 12 tur.

Koledar tur bomo objavili na spletni strani KGK Volja <http://www.kgkvolja.si/>. Po tradiciji nameravamo organizirati tudi eno večdnevno turo v eni od sosednjih držav. Planirane ture bodo zaradi vremenskih razmer omejene na obdobje od marca do začetka novembra.

V obdobju, ko so noči daljše – od septembra do konca aprila pa bomo nadaljevali z organizacijo nočnih tur, za katere se dogovorimo vsak teden posebej.

 darko.korbar@ijs.si  041787202

 vladimir.cindro@ijs.si  041424868





Naveza za vrbove priložnosti

Hram slovenske planinske dediščine

V Slovenskem planinskem muzeju si podajata roke preteklost in sedanost.

Bogata zbirka predmetov s pestro zgodovinsko pripovedjo, raznolikost fotografskega in arhivskega gradiva ter obsežna strokovna knjižnica nudijo obiskovalcu vpogled v množičnost in pomembnost planinske dejavnosti v slovenskem prostoru.



Pot je zgodba - zgodba je pot.

Stalna razstava je zasnovana kot muzejska pripoved, ki jo doživljamo kot lasten vzpon na goro. Bogato filmsko, fotografsko in predmetno gradivo ter interaktivne vsebine so povezane v enajst vsebinskih sklopov. Tako spoznamo zgodovino, vzroke, načine, nevarnosti in radosti obiskovanja gora. Na cilju pa smo, kot vsak planinec, poplačani s čudovitim razgledom.



Slovenski planinski muzej
Triglavska cesta 49
4281 Mojstrana
T: 08 380 67 30
F: 04 589 10 35
E: info@planinskimuzej.si
www.planinskimuzej.si



**Pot je pomembnejša kot cilj.
Vsaka pot je svoja zgodba.**